



جمهوری اسلامی ایران
وزارت فرهنگ و آموزش عالی
شورای عالی برنامه ریزی

مشخصات کلی، برنامه و سرفصل دروس

دوره دکتری جغرافیای سیاسی



گروه علوم انسانی

مصوب سیصد و پنجاه و پنجمین جلسه شورای عالی برنامه ریزی

مورخ: ۱۳۷۷/۱/۳۰



بسم الله الرحمن الرحيم

برنامه آموزشی دوره دکتری جغرافیای سیاسی

کمیته تخصصی :
گرایش :
کد رشته :

گروه : علوم انسانی
رشته : جغرافیای سیاسی
دوره : دکتری

شورای عالی برنامه ریزی در سیصد و پنجاه و پنجمین جلسه مورخ ۱۳۷۷/۱/۳۰ براساس طرح دوره دکتری جغرافیای سیاسی که توسط گروه علوم انسانی تهیه شده و به تأیید این گروه رسیده است، برنامه آموزشی این دوره را در سه فصل (مشخصات کلی، برنامه و سرفصل دروس) به شرح پیوست تصویب کرده و مقرر می‌دارد:

ماده ۱) برنامه آموزشی دوره دکتری جغرافیای سیاسی از تاریخ تصویب برای کلیه دانشگاهها و مؤسسات آموزش عالی کشور که مشخصات زیر را دارند، لازم الاجرا است.

الف: دانشگاهها و مؤسسات آموزش عالی که زیر نظر وزارت فرهنگ و آموزش عالی اداره می‌شوند.
ب: مؤسساتی که با اجازه رسمی وزارت فرهنگ و آموزش عالی و براساس قوانین، تأسیس می‌شوند و بنابراین تابع مصوبات شورای عالی برنامه ریزی می‌باشند.

ج: مؤسسات آموزش عالی دیگر که مطابق قوانین خاص تشکیل می‌شوند و باید تابع ضوابط دانشگاهی جمهوری اسلامی ایران باشند.


ماده ۲) از تاریخ ۱۳۷۷/۱/۳۰ کلیه دوره های آموزشی و برنامه های مشابه مؤسسات آموزشی در زمینه دوره دکتری جغرافیای سیاسی در همه دانشگاهها و مؤسسات آموزش عالی مذکور در ماده ۱ منسوخ می‌شوند و دانشگاهها و مؤسسات آموزش عالی یاد شده مطابق مقررات می‌توانند این دوره را دایر و برنامه جدید را اجرا نمایند.

ماده ۳) مشخصات کلی، برنامه درسی و سرفصل دروس دوره دکتری جغرافیای سیاسی در سه فصل برای اجرا به وزارت فرهنگ و آموزش عالی ابلاغ می‌شود.

رأی صادره سیصد و پنجاه و پنجمین جلسه شورای عالی برنامه ریزی مورخ ۱۳۷۷/۱/۳۰
در خصوص برنامه آموزشی دوره دکتری جغرافیای سیاسی


(۱) برنامه آموزشی دوره دکتری جغرافیای سیاسی
که از طرف گروه علوم انسانی پیشنهاد شده بود، با اکثریت آراء
به تصویب رسید.
(۲) این برنامه از تاریخ تصویب قابل اجرا است.


رأی صادره سیصد و پنجاه و پنجمین جلسه شورای عالی برنامه ریزی مورخ ۱۳۷۷/۱/۳۰ در مورد
برنامه آموزشی دکتری جغرافیای سیاسی صحیح است به مورد اجرا گذاشته شود.


دکتر مصطفی معین
وزیر فرهنگ و آموزش عالی

مورد تأیید است.

دکتر علی شریعتمداری
رییس گروه علوم انسانی


رونوشت: به معاونت محترم آموزشی وزارت فرهنگ و آموزش عالی
خواهشمند است به واحدهای مجری ابلاغ فرمایید.

دکتر سید محمد کاظم نائینی

دبیر شورای عالی برنامه ریزی



فصل اوّل

مشخصات کلی برنامه





بسمه تعالی

مشخصات کلی برنامه آموزشی دوره دکتری جغرافیای سیاسی

۱- ضرورت

- سرشت بویا و متحول نظام قدرت جهانی و توزیع فضائی و منطقه‌ای آن در جهان که عمدتاً تحت تأثیر تحول در علم و تکنولوژی و سطح آگاهی ملتها از سوئی و تحول در نقش و کارکرد عوامل ثابت و متغیر ژئوپلیتیکی از سوی دیگر قرار دارد باعث می‌شود که نظام جهانی و نظامهای منطقه‌ای و روابط دوتنها و ملتها با یکدیگر دائماً در حال تحول و دگرگونی باشد. این واقعیت ضرورت مطالعه علمی و دقیق ماهیت پدیده‌های سیاسی را در سطح جهانی، منطقه‌ای و محلی، کیفیت شکل‌گیری آنها، عوامل پیدایش و بازتاب کارکرد پدیده‌ها را اجتناب‌ناپذیر می‌نماید و میدان عمل گسترده‌ای را فرا روی جغرافیای سیاسی قرار می‌دهد.

- بروز دگرگونی در نظام جهانی و فروپاشی بلوک شرق و گسترش دامنه رقابتهای جمعی و فردی بین دوتنها در سطوح جهانی و منطقه‌ای و توسعه فرآیندهای همگرایی و واگرایی در رفتار دوتنها باعث تحول در قلمرو و ابعاد دانش جغرافیای سیاسی و ژئوپلیتیک شده است بنحوی که بر یونانی و غنای علمی آن بویژه در یکی دو دهه اخیر افزوده است و آنرا در زمره یکی از رشته‌های فعال و جذاب علمی درآورده است.

- کشور ما نیز در یکی از حساس‌ترین موقعیتهای ژئوپلیتیکی جهان قرار گرفته و مناطق ژئوپلیتیکی فعلی با کارکرد جهانی و منطقه‌گرداگرد آن را فرا گرفته و آنرا بصورت کانون جاذبه دیپلماسی جهانی درآورده است. این موقعیت نه تنها باعث تأثیرگذاری ایران بر پدیده‌های جهانی و منطقه‌ای می‌شود بلکه کارکرد مناطق پیرامونی می‌تواند مسائل ایران را تحت تأثیر قرار دهد. از سوئی موقعیت ایران در نظام جهانی و منطقه‌ای و کنش و روابط متقابل آن با قطبهای قدرت

جهانی و مناطق ژئوپلیتیکی، دائماً مسائل جدیدی را می‌آفریند که مجموعاً زمینه بسیار خوبی را برای مطالعات جغرافیای سیاسی و ژئوپلیتیک فراهم می‌آورد. متقابلاً این مطالعات می‌تواند نه تنها به گسترش حوزه معرفتی رشته جغرافیای سیاسی کمک نماید بلکه داده‌های کاربردی آن می‌تواند به شناخت بهتر دولتمردان کشور در اتخاذ سیاستها و خط مشی‌هایی که حداکثر بازدهی را در جهت تأمین منافع و امنیت ملی ما داشته باشد بیانجامد. تحقق این امر در گرو برخوردار کردن کشور از نیروهای متخصص دانشگاهی و علمی است که تأمین آن مستلزم تأسیس و توسعه دوره‌های دکتری جغرافیای سیاسی است.

۲- اهداف

- ۱- تربیت مدرسین و نیروی انسانی متعهد و متخصص در قلمرو جغرافیای سیاسی و ژئوپلیتیک برای رفع نیازهای آموزشی دانشگاهها.
- ۲- توسعه مرزهای دانش جغرافیای سیاسی و ژئوپلیتیک در کشور از طریق تربیت محققین مورد نیاز مؤسسات پژوهشی و علمی
- ۳- انجام تحقیقات کاربردی جغرافیای سیاسی در جهت رفع نیازهای کشور در امور سیاست داخلی، ساماندهی سیاسی فضا و اداره کشور، سیاست خارجی، امنیت و دفاع ملی و غیره
- ۴- تربیت کادرهای تخصصی مورد نیاز دستگاههای اجرایی مسئول امور سیاست داخلی، سیاست خارجی، امنیت و دفاع ملی و غیره

۳- برنامه درسی دوره

برنامه درسی دوره دکتری جغرافیای سیاسی از پنج نوع بشرح زیر تشکیل می‌شود:

الف - دروس کمبود ۶ واحد (طبق جدول)



ب- دروس تخصصی اجباری ۲۶ واحد (طبق جدول)

ج- دروس تخصصی اختیاری ۴ واحد (با انتخاب دو درس از دروس جدول مربوطه)

د- رساله ۲۰ واحد



۴- طول دوره و نحوه اجرا

طول دوره و نحوه اجرای آن تابع مقررات آئین نامه تحصیلات تکمیلی مربوط به دوره های دکتری می باشد.

۵- رساله

موضوع رساله باید در قلمرو جغرافیای سیاسی و ژئوپلیتیک با اولویت مسائل ویژه ایران و جهان اسلام انتخاب شود و مراحل انجام رساله و نحوه دفاع و نمره آن تابع ضوابط عمومی آئین نامه دوره های دکتری می باشد.

۶- داوطلبان

داوطلبان این رشته باید دارای مدرک کارشناسی ارشد جغرافیای سیاسی و یا دانشجوی مرحله پایان نامه کارشناسی ارشد این رشته باشند. دارندگان مدرک کارشناسی ارشد سایر رشته های جغرافیای انسانی و نیز رشته روابط بین الملل به تشخیص گروه جغرافیای دانشگاه مجری دوره می توانند در دوره دکتری جغرافیای سیاسی ادامه تحصیل دهند مشروط بر اینکه دروس کمبود تعیین شده از سوی گروه جغرافیا را بگذرانند (علاوه بر دروس کمبود جدول مندرج در این برنامه)

۷- مواد امتحان ورودی

- | | |
|------------|-----------------------------|
| ۲- با ضریب | ۱- روش تحقیق در جغرافیا |
| ۲- با ضریب | ۲- مکتبهای جغرافیائی |
| ۲- با ضریب | ۳- متون جغرافیای سیاسی |
| ۳- با ضریب | ۴- نظریه‌های جغرافیای سیاسی |
| ۳- با ضریب | ۵- ژئوپلتیک |
| ۳- با ضریب | ۶- جغرافیای سیاسی ایران |

۸- دانشجویان خارجی


تحصیل دانشجویان خارجی در چارچوب ضوابط وزارت فرهنگ و آموزش عالی و اعلام پذیرش از سوی گروه جغرافیای مجری دوره بلامانع است.



فصل دوّم
جداول دروس



جدول دروس برنامه رشته دکتری جغرافیای سیاسی

کد درس	نام درس	تعداد واحد	سامعت		پیشنیاز یا زمار
			نظری	عملی	
الف	دروس کمبود	۶	۱۰۲	۱۰۲	-
ب	دروس تخصصی اجباری	۲۶	۳۹۱	۴۵۹	۶۸
ج	دروس تخصصی اختیاری *	۸	۱۳۶	۱۳۶	انتخاب ۴ واحد اجباری است.
د	رساله	۲۰			
					
جمع		۶۰	۱۰۳۷	۱۰۳۷	۶۸

* دانشجوی موظف است از ۸ واحد دروس تخصصی اختیاری ، ۴ واحد آن را انتخاب و با موفقیت بگذراند.

الف: دروس کمبود رشته دکتری جغرافیای سیاسی

شماره ردیف	نام درس	تعداد واحد	ساعت		پیشنیاز
			نظری	عملی	
۱	تاریخ جهان (از قرن ۱۷ تا ۲۰)	۲	۳۴	۳۴	ندارد
۲	تاریخ جهان (قرن ۲۰)	۲	۳۴	۳۴	دارد (ردیف ۱)
۳	تاریخ معاصر ایران (از قاجاریه تا انقلاب اسلامی)	۲	۳۴	۳۴	ندارد
	جمع	۶	۱۰۲	۱۰۲	--





ب - جدول دروس تخصصی اجباری، رشته دکتری جغرافیای سیاسی

کد درس	نام درس	تعداد واحد	ساعت			پیشنیاز با زمان ارائه درس
			جمع	نظری	عملی	
۰۱	تحلیل فضایی - مکانی با استفاده از سیستم (GIS)	۲	۵۱	۱۷	۳۴	ندارد
۰۲	روش تحقیق و شبیه تحقیق علمی	۳	۵۱	۱۷	۳۴	ندارد
۰۳	فلسفه های سیاسی جغرافیا و محیط	۳	۵۱	۵۱	-	ندارد
۰۴	اندیشه دولت - ملت در اسلام	۲	۳۴	۳۴	-	ندارد
۰۵	اقتصاد سیاسی بین الملل	۲	۳۴	۳۴	-	ندارد
۰۶	ژئواستراتژی	۲	۳۴	۳۴	-	ندارد
۰۷	جغرافیای سیاسی دریاها با تاکید بر خلیج فارس و تنگه هرمز	۲	۳۴	۳۴	-	ندارد
۰۸	جغرافیای سیاسی خاورمیانه و شمال آفریقا	۲	۳۴	۳۴	-	ندارد
۰۹	جغرافیای سیاسی شهری	۲	۳۴	۳۴	-	ندارد
۱۰	جغرافیای سیاسی خلیج فارس	۲	۳۴	۳۴	-	کد ۰۷
۱۱	رمزهای ژئوپولیتیکی با تاکید بر ایران	۲	۳۴	۳۴	-	ندارد
۱۲	دولت محلی	۲	۳۴	۳۴	-	ندارد
	جمع	۲۶	۲۵۹	۳۹۱	۶۸	

ج-دروس تخصصی اختیاری رشته دکتری جغرافیای سیاسی

کد درس	نام درس	تعداد واحد	ساعت			پیشنیاز با زمان ارائه
			جمع	نظری	عملی	
۱۳	قدرت و سیاست نقشه	۲	۳۴	۳۴	--	ندارد
۱۴	ژئوپلیتیک آب	۲	۳۴	۳۴	--	ندارد
۱۵	مناطق ژئوپلیتیک پیرامون ایران	۲	۳۴	۳۴	--	ندارد
۱۶	ناابرابری فضایی (روابط شمال و جنوب)	۲	۳۴	۳۴	--	ندارد
	جمع	۸	۱۳۶	۱۳۶	--	



* دانشجوی موظف است از ۸ واحد درس اختیاری ، ۴ واحد آن را انتخاب و با موفقیت بگذراند.

فصل سوّم
سرفصل دروس



نام درس: تاریخ جهان از قرن ۱۷ تا پایان قرن ۱۹



تعداد واحد: ۲

نوع واحد: نظری - کمبود

تعداد ساعت: ۳۴ ساعت

پیشنیاز: ندارد

هدف: مطالعه و بررسی انتقادی تحولات سیاسی، اجتماعی، اقتصادی، فرهنگی اروپا در دوره معاصر

سرفصل دروس (۳۴ ساعت)

- دولتهای اروپائی در دوره جدید (فرانسه، انگلیس، پروس و...)
- جنگهای سی ساله و صلح وستفالی
- جنگهای قرن هجدهم و نتایج آنها
- تحولات اروپای شرقی در قرن هجدهم
- علل و مقدمات انقلاب فرانسه در سال ۱۷۸۹
- بحران در رژیم سلطنتی فرانسه و پیدایش انقلاب
- دوره مشروطه سلطنتی در انقلاب فرانسه
- تأسیس جمهوری اول فرانسه
- امپراتوری ناپلئون

چگونگی تأسیس امپراتوری، سیاست داخلی ناپلئون

جنگهای ناپلئون و سیاست اروپائی او

شکست و چگونگی پایان کار او

- بورژوازی فرانسه بعد از انقلاب ۱۷۸۹



- صدور انقلاب فرانسه به ممالک اروپائی و نتایج آن
- کنگره وین و نتایج آن
- علل، چگونگی و نتایج دسته‌بندیهای دول اروپائی در جریان انقلاب فرانسه
- بازگشت سلطنت به فرانسه و انقلاب ۱۸۳۰
- تحولات داخلی انگلستان در اوایل قرن نوزده
- نتایج انقلاب صنعتی برای انگلستان و گسترش آن در اروپا
- انقلاب کشاورزی و تجاری و نتایج آن در اقتصاد دول اروپائی
- پیدایش اولین جنبشهای سوسیالیستی و تحولات آنها
- پیدایش آنارشسیسم و گسترش آن در اروپا
- انقلاب و ضد انقلاب در اروپای نیمه اول قرن نوزدهم
- سیمای سیاسی اروپا در اواسط قرن نوزدهم
- امپریالیزم اروپائی در آفریقا و آسیا
- مستمرات انگلستان، فرانسه و...
- نتایج استعمار برای اروپا
- اندیشه‌های سیاسی استعمار
- پیدایش دولت‌های آلمان و ایتالیا و تأثیر آن بر موازنه قدرت در اروپا
- گسترش قلمرو روسها از اواخر قرن هجده و نتایج آن در سیاست اروپا
- ایالات متحده و قاره آمریکا
- موقعیت عثمانی در برابر اروپای قرن ۱۹
- موقعیت علم و تمدن در قرن ۱۹

نام درس: تاریخ جهان در قرن ۲۰



تعداد واحد: ۲

نوع واحد: نظری - کمبود

تعداد ساعت: ۳۴ ساعت

پیشنیاز: تاریخ جهان از قرن ۱۷ تا پایان ۱۹

هدف: مطالعه و بررسی تحولات جهان در قرن بیستم، دسته‌بندیهای این دوره، مطالعه انتقادی بحرانهای جهانی، ریشه‌های انتقادی جنگهای بزرگ قرن بیستم، مطالعه تحولات فکری و اقتصادی جهان در قرن بیستم

سرفصل: (۳۴ واحد)

- چگونگی آغاز دوره صلح مسلح در تاریخ اروپا
- کشمکش‌های دولت‌های اروپائی در دوره صلح مسلح
- رقابتهای مستعمراتی میان دول اروپائی
- مناطق بحران‌خیز در سالهای قبل از جنگ جهانی اول
- بحرانهای بالکان و علل آنها
- چگونگی دسته‌بندیهای دول قبل از جنگ جهانی اول
- روسیه، فرانسه و انگلیس از رقابت تا اتحاد
- قراردادهای ۱۹۰۵ و ۱۹۰۷
- چگونگی آغاز جنگ جهانی اول گسترش آن در مناطق مختلف جهان
- نتایج جنگ جهانی اول
- کنفرانس ورسای و معاهدات جانبی آن - جامعه ملل معاهده

- سایکس پیکو و سرنوشت امپراتوری عثمانی
موقعیت ژاپن و آمریکا در شرق دور
وضعیت دولتهای غالب و مغلوب پس از جنگ اول جهانی
- بحران در دولت‌های اروپائی (بحرانهای سیاسی، اقتصادی و اجتماعی)
 - پیدایش فاشیسم در اروپا
 - جمهوری وایمار و اقدامات آن
 - مسئله کمونیسم در شوروی و اروپا
 - بالکانیزاسیون اروپائی شرقی
 - کشورهای قرنطینه
 - کمیترون
 - پیمانهای راپال، لوکارنو
 - مسئله غرامات و وامهای دوران جنگ
 - پیروزی نازی‌ها در آلمان - تشکیل پیمان ضد کمینسترون
 - سیاست داخلی و خارجی دولت آلمانی نازی
 - الحاق اتریش به آلمان
 - کنفرانس مونیخ
 - معاهده دوستی آلمان و شوروی
 - آغاز جنگ جهانی دوم و چگونگی گسترش آن
 - پیروزی آلمان و ایتالیا در اروپا
 - آغاز جنگ دول محول با شوروی
 - جنگ ژاپن و آمریکا در شرق دور
 - خاورمیانه و شمال آفریقا در جریان جنگ جهانی دوم



- تحولات سیاسی نظامی در اقیانوس اطلس
 - پیروزی نهایی متفقین - نتایج جنگ جهانی دوم
 - سازمان ملل و دیگر سازمانهای منطقه‌ای و جهانی
 - دو قطبی شدن جهان و ایجاد پیمان‌های نظامی
 - جنگ سرد و بحرانهای آن
- مسائل منطقه‌ای (خاورمیانه، شاخ آفریقا...) و بین‌المللی پس از جنگ مسائل جهان کنونی
(گرسنگی، محیط زیست، خطر اتمی ...)



نام درس: تاریخ معاصر ایران از قاجاریه تا انقلاب اسلامی

تعداد واحد: ۲

نوع واحد: نظری - کمبود

تعداد ساعت: ۳۴ ساعت

پیشنیازی: ندارد

هدف: آشنائی دانشجویان با حوادث دو قرن اخیر ایران که باعث تحولاتی در ساخت سیاسی و فضائی کشور شده است.



سرفصل دروس:

- ۱- پیدایش سلسله قاجاریه
- ۲- سیاستهای داخلی و خارجی دولتهای قاجار
- ۳- روابط دولتهای قاجار با دول خارجی
- ۴- جنگهای ایران و روس
- ۵- نتایج قراردادهای ترکمن چای، گلستان و آخال...
- ۶- نقش قدرتهای استعماری انگلیس، روس، فرانسه و غیره در مسائل ایران
- ۷- تحولات مرزی و جدائی سرزمینهای حاشیه‌ای از ایران
- ۸- تاریخچه استقرار مرزهای کنونی ایران
- ۹- پیدایش سلسله پهلوی
- ۱۰- سیاستهای داخلی و خارجی دولت پهلوی
- ۱۱- تأثیر جنگهای جهانی اول و دوم بر مسائل ایران
- ۱۲- پیدایش حضور آمریکا بعنوان قدرت جدید در صحنه سیاسی ایران
- ۱۳- اثرات رقابتهای قدرتهای آمریکا و شوروی در دوره جنگ سرد در ایران
- ۱۴- جنبشهای سیاسی، فضائی تاریخ معاصر ایران



نام درس: تحلیل فضایی - مکانی با استفاده از سیستم اطلاعات جغرافیایی GIS

تعداد واحد: ۲

نوع واحد: نظری، عملی

تعداد ساعت: ۵۱

پیشنیاز: براساس تبصره ماده ۹ آئین نامه دوره دکتری توسط شورای تخصصی گروه تعیین می گردد.

هدف: آشنایی دانشجویان با سیستم اطلاعات جغرافیایی جهت انجام تحلیل های فضایی / مکانی

سرفصل دروس:

- ۱- توان GIS در نحوه استخراج و استنتاج اطلاعات جدید از اطلاعات موجود
 - ۲- تحلیل اطلاعات متفاوت نقطه ای، خطی، پلیگونی و سلولی
 - ۳- تحلیل الگوهای نقطه ای شبکه ای، تحلیل Overlay و مدل های روابط فضایی
 - ۴- خطاها در GIS، نحوه اندازه گیری آنها، ردیابی خطاها
 - ۵- قابلیت های GIS در بسط تحلیل های مکانی
- کار عملی: انجام و تمرین موارد فوق الذکر
- ۶- جمع بندی و نتیجه گیری (رهیافت جهت استفاده کامل از GIS در تحلیل پدیده های سیاسی- فضائی)



نام درس: روش شناسی و شیوه تحقیق علمی

تعداد واحد: ۳

نوع واحد: نظری - عملی

تعداد ساعت: ۵۱ (۱۷ ساعت نظری و ۳۴ ساعت عملی)

پیشنیاز: ندارد

هدف: فراگیری نحوه استفاده از روشهای علمی و پیشرفته برای انجام تحقیقات علمی در قلمرو جغرافیای سیاسی

سرفصل دروس: ۵۱ ساعت

- ۱- دیدگاههای شناختی (تجربه گرائی، عقل گرائی و ...)
- ۲- تعاریف و مفاهیم علمی (علم، اهداف علم، نظریه، روش تحقیق علمی، فرآیند تحقیق، تفاوت علم با ایدئولوژی و اخلاق و ...)
- ۳- انتخاب مسئله و تدوین فرضیه
روش بررسی ادبیات مسئله، منابع پیدایش مسئله تحقیق، تحلیل و تبیین مسئله پژوهش، فرضیه و انواع آن، شیوه تدوین فرضیه، ارزیابی بیان مسئله و تدوین فرضیه
- ۴- مفهوم سازه و متغیر، انواع متغیر و شیوه عملیاتی کردن متغیرها، ساخت مدل علمی و توصیفی
- ۵- تحلیل و ارزیابی کاربرد روشهای مختلف تحقیق در قلمرو جغرافیای سیاسی
- ۶- شیوه انجام تحقیقات علمی در جغرافیای سیاسی (توصیفی، علمی، همبستگی، تجربی و تاریخی)
- ۷- نمونه برداری؛ انواع نمونه، روشهای برآورد حجم نمونه، روشهای نمونه گیری
- ۸- ابزارهای سنجش و گردآوری اطلاعات، روانی و پایایی ابزارها، پیش آزمون

۹- شیوه کنترل داده‌ها، استخراج و تلخیص، روشهای دستی و ماشینی
۱۰- تحلیل داده‌ها، روشهای تحلیل کیفی و تحلیل کمی و مدل‌های آماری مربوطه، روش آزمون

فرض

۱۱- اصول تدوین گزارش تحقیق

۱۲- ساخت طرح تحقیق و شیوه تدوین آن



نام درس: فلسفه‌های سیاسی، جغرافیا و محیط

تعداد واحد: ۳

نوع واحد: نظری

تعداد ساعت: ۵۱ ساعت

پیشنیاز: ندارد



هدف: آشنایی دانشجویان با مکاتب، اندیشه‌ها و نظریه‌های جغرافیایی

سرفصل درس:

- ۱- مفهوم ایدئولوژی
- ۲- ایدئولوژی و طبیعت
- ۳- مفهوم محیط جغرافیایی در مکتهای مختلف جغرافیایی
- ۴- علیت محیطی
- ۵- تأثیرات نظریات والتر وستو و شومپتر در تفکرات جغرافیایی جغرافی دانان غربی
- ۶- تأثیرات لامارکسیم اجتماعی و داروینسیم اجتماعی در تفکرات جغرافیایی
- ۷- تحلیل تأثیرات داروینسیم در علم جغرافیا از دیدگاه اکولوژیستها و رادیکالیستها
- ۸- آمارشیم و تفکرات جغرافیایی
- ۹- منشاء امپریالیستی جبر جغرافیایی
- ۱۰- جبر محیطی و داروینسیم اجتماعی در زمان ما
- ۱۱- فوردیسم و محیط جغرافیایی
- ۱۲- تحلیلی بر مکتب اکوفاشیم
- ۱۳- تحلیلی بر مکتب اکوسوسیالیسم
- ۱۴- ایدئولوژی اسلامی و محیط جغرافیایی
- ۱۵- آپارتاید و محیط جغرافیایی

نام درس: اندیشه دولت - ملت در اسلام

تعداد واحد: ۲

نوع واحد: نظری

تعداد ساعت: ۵۱ ساعت

پیشنیاز: ندارد



هدف: آگاهی دانشجویان از معنی و مفهوم دولت و ملت در اندیشه اسلامی

سرفصل دروس:

- ۱- دیدگاه اسلام درباره دولت و تفاوت آن با دیدگاه رایج غربی
- ۲- مبانی مشروعیت دولت در اسلام
- ۳- مفهوم و وظایف دولت از نظر اسلام
- ۴- وطن و سرزمین از دیدگاه اسلام
- ۵- آراء متفکرین اسلامی در باب دولت و سرزمین (ابن خلدون و غیره)
- ۶- مفاهیم جغرافیای سیاسی در فقه (دارالاسلام، دارالحرب و مسائلی نظیر چند امیری و چند خلیفگی و غیره)
- ۷- عناصر ملیت در اسلام
- ۸- تحولات اندیشه سیاسی در فرق اسلامی (تشیع و تسنن)



نام درس: اقتصاد سیاسی بین الملل

تعداد واحد: ۲

نوع واحد: نظری

پیشنیاز: ندارد

هدف: ایجاد آگاهی و افزایش بینش و درک دانشجو نسبت به مسائل اقتصاد جهانی که بر روابط بین الملل تأثیر می گذارند

سرفصل دروس:

- ۱- نظریه های کلاسیک اقتصاد بین الملل (نظریه مزیت مطلق و مزیت نسبی)
- ۲- مکاتب اقتصاد سیاسی بین الملل
- ۳- عرضه و تقاضا در تجارت بین الملل
- ۴- سرمایه و اقتصاد سیاسی بین الملل
- ۵- قدرت و اقتصاد سیاسی بین الملل
- ۶- مفهوم وابستگی و تقسیم کار اقتصادی
- ۷- اتحادیه ها و سازمانهای اقتصادی بین الملل (WTO. IMF - بازار مشترک اروپا، و....)
- ۸- وابستگی اقتصادی کشورهای توسعه نیافته یا در حال توسعه
- ۹- جبهه بندیها و بلوکهای اقتصادی
- ۱۰- شرکتهای چند ملیتی و نقش آنها در روابط بین الملل
- ۱۱- روابط تجاری ایران با کشورهای توسعه یافته، در حال توسعه و جهان اسلام
- ۱۲- ایران و اقتصاد سیاسی بین الملل



نام درس: ژئواستراتژی

تعداد واحد: ۲

نوع واحد: نظری - تخصصی اجباری

تعداد ساعت: ۳۴ ساعت

پیشنیاز: ندارد

هدف: آشنائی دانشجویان با اصول و مفاهیم و موضوعات ژئواستراتژی

سرفصل دروس:

- ۱- کلیات و تعاریف
- ۲- سیر تحول و نقش عوامل جغرافیائی در استراتژی
- ۳- ژئواستراتژی و اثرات آن در تغییر نقشه‌های سیاسی جهان
- ۴- ژئواستراتژی و سیر تحول قدرت‌های جهان از ۱۸۰۵ تا وضع حاضر
- ۵- اصول کلی استراتژی
- ۶- عوامل ژئواستراتژی الف - شناخت عوامل ثابت
ب - شناخت عوامل متغیر
- ۷- صحنه عملیات و نقش عوامل جغرافیائی در تعیین صحنه‌های عملیات
- ۸- نقش کشورهای جنوب غربی آسیا (خاورمیانه) در تکامل صحنه‌های عملیاتی
- ۹- اهداف ژئواستراتژی
- ۱۰- چشم‌انداز ژئواستراتژی دنیای کنونی
- ۱۱- عناصر یک استراتژی آینده

نام درس: جغرافیای سیاسی دریاها با تأکید بر خلیج فارس و تنگه هرمز

تعداد واحد: ۲

نوع واحد: نظری - تخصصی اجباری

پیشنیاز: ندارد

هدف: آشنائی دانشجویان با مفاهیم و موضوعات جغرافیای سیاسی در قلمرو دریاها و

کتوانسیون‌های حقوق دریاها بویژه ۱۹۸۲



سرفصل دروس:

۱- تعریف و حدود قلمرو

۲- تاریخچه حقوق دریاها

۳- بررسی کنفرانس‌های سازمان ملل درباره حقوق دریاها (۱۹۳۰-۱۹۵۸-۱۹۶۰-۱۹۸۲)

۴- مناطق مختلف دریا "دریای سرزمینی - منطقه نظارت - منطقه انحصاری اقتصادی -

فلات قاره - آبهای آزاد - منطقه بین‌المللی بستر دریا"

۵- مسائل مربوط به: تنگه‌های بین‌الملل - کشورهای مجمع‌الجزایری - جزایر دریاها

بسته و نیمه بسته)

۶- حفظ محیط زیست دریائی

۷- تحقیقات علمی دریائی

۸- مسائل مرزی برون ساحلی و راههای حل آنها

نام درس: جغرافیای سیاسی خاورمیانه و شمال آفریقا

تعداد واحد: ۲

نوع واحد: نظری - تخصصی اجباری

تعداد ساعت: ۳۴ ساعت

پیشنیاز: ندارد

هدف: آشنائی دانشجویان با مسائل جغرافیای سیاسی در منطقه حساس خاورمیانه و شمال

آفریقا

سرفصل درس:

- ۱- تعریف و حدود منطقه
- ۲- تأثیر واقعیت‌های جغرافیایی بر روی سیاست‌های منطقه
- ۳- جایگاه منطقه در نظام کروی
- ۴- جداسازی زمین‌ها: تولد نظام دولت
- ۵- مرزهای زمینی و مسائل مربوط به آنها
- ۶- انسجام ملی: مسائل، فرآیندها و پیش‌بینی آینده
- ۷- بررسی مسائل حساس منطقه



نام درس: جغرافیای سیاسی شهری

تعداد واحد: ۲

نوع واحد: نظری - تخصصی اجباری

تعداد: ساعت ۳۴ ساعت

پیش نیاز: ندارد

هدف: ایجاد آگاهی و بینش لازم در دانشجویان بمنظور درک مسائل جغرافیایی سیاسی شهری و تجزیه و تحلیل آنها.

سرفصلهای درس:

۱- تعریف و تاریخچه

۲- شهر به عنوان یک نظام سیاسی

الف - استقلال سیاسی و اقتصادی

ب - حوزه فضائی و قلمرو قدرت

ج - سازمانهای دولتی و گروههای فشار

د - سرمایه

ه - نیروی کار

و - خانواده‌های شهری

ط - شهروند و نقش سیاسی آن

۳- تضاد در بخش مرکزی شهر

۴- جنبش‌های سیاسی شهری

۵- مطالعات محله‌ای: تعامل میان اقتصاد و بازساخت اجتماعی در محیط شهری

۶- نظام اقتصاد جهانی در شهرگرایی در کشورهای جهان سوم

۷- اقتصاد سیاسی و شهرگرایی در جهان سوم

۸- تقسیم بین‌المللی کار و شهرهای جهان سوم

۹- استراتژی توسعه و سیاست شهری



عنوان درس: جغرافیای سیاسی خلیج فارس

تعداد واحد: ۲

نوع واحد: نظری - تخصصی اجباری

پیشنیاز: ندارد

هدف: افزایش آگاهی و قوه تجزیه و تحلیل دانشجویان در مسائل منطقه‌ای خلیج فارس بعنوان یکی از مناطق

مهم و استراتژیک جهان

سرفصل‌های درس: (۳۴ ساعت)



۱- خلیج فارس بعنوان یک واحد ژئوپولیتیکی

۲- سیر تکوین واحدهای سیاسی منطقه خلیج فارس

۳- کارکردهای منطقه خلیج فارس (نفت و انرژی و غیره)

۴- قدرتهای جهانی و خلیج فارس (گذشته و حال)

۵- کنشهای درون منطقه‌ای خلیج فارس (نظامی، اقتصادی، اجتماعی، ارضی و غیره)

۶- خلیج فارس و نظامهای منطقه‌ای و جهانی

۷- وابستگی‌های متقابل خلیج فارس با دریای عمان و اقیانوس هند

۸- توزیع و آرایش قدرت در خلیج فارس

۹- نظریه‌ها و دیدگاههای امنیتی در منطقه خلیج فارس

۱۰- تنگه هرمز و کشورهای منطقه خلیج فارس

۱۱- نقش و موقعیت ایران در خلیج فارس

نام درس: رمزهای ژئوپولیتیک با تاکید بر ایران

تعداد واحد: ۲

نوع واحد: نظری - تخصصی اجباری

تعداد ساعت: ۳۴

هدف: آشنایی دانشجویان با رمز ژئوپولیتیک تهدیدزا در امنیت ملی و ایجاد قوه تجزیه و تحلیل نسبت به آن
بویژه درباره ایران



۱- کلیات و مفاهیم جدید ژئوپولیتیک

۲- جایگاه ایران در نظام ژئوپولیتیک

۳- استراتژی ژئوپولیتیک ایران قبل از انقلاب اسلامی

۴- جایگاه رمز ژئوپولیتیک ایران در تدوین استراتژی ملی کشور

۵- تجزیه و تحلیل همه جانبه ژئوپولیتیک ایران بمنظور دستیابی به کد ژئوپولیتیک

۶- بررسی کد ژئوپولیتیک ایران در رابطه با مسائل منطقه‌ای و جهانی

۷- بررسی استراتژی ژئوپولیتیک قدرتهای آینده در مورد کشورهای حوزه خلیج فارس

۸- هم‌گونیهای رمز ژئوپولیتیک ایران و کشورهای همجوار

۹- جایگاه جهان اسلام در ساختار نظام ژئوپولیتیک جهان در قرن ۲۱ و بررسی امکانات و نقاط

ضعف

۱۰- تجزیه و تحلیل رمزهای ژئوپولیتیک قلمروهای غرب، شرق و مرکز جهان اسلام

۱۱- تهیه سناریوهای در جهت تدوین صحیح کد ژئوپولیتیک ایران

عنوان درس: دولت محلی

تعداد واحد: ۲

نوع واحد: نظری - تخصصی اجباری

پیشنیاز: ندارد

هدف: آشنائی دانشجویان با الگوهای مختلف اداره سرزمین بویژه در سطح محلی

سرفصلهای درس: ۳۴ ساعت



- ۱- نظامهای حکومتی بسیط و مرکب
- ۲- تمرکز و عدم تمرکز سیاسی و اداری
- ۳- توزیع ساختی و فضائی قدرت سیاسی
- ۴- نظامهای فدرال و کنفدرال
- ۵- ماهیت و فلسفه دولت محلی
- ۶- دولت محلی و اقتصاد سیاسی
- ۷- حکومت محلی و دولت محلی
- ۸- رابطه دولت محلی با مردم و دولت مرکزی
- ۹- ساختار و کارکردهای دولت محلی
- ۱۰- اقلینهای فضائی و دولت محلی
- ۱۱- حکومت محلی در ایران

نام درس: قدرت و سیاست نقشه

تعداد واحد: ۲

نوع واحد: نظری - تخصصی اختیاری

تعداد ساعت: ۳۴

پیشنیاز: ندارد

هدف: آشنا کردن دانشجویان و افزایش بینش و قوه درک آنها نسبت به رابطه بین نقشه و قدرت سیاسی
سرفصلهای درس:

۱- نقش کارتوگرافی در درک پیچیدگیهای روابط بین الملل

۲- سهم نقشه در قدرت و سیاست

۳- نقشه در خدمت قدرتهای حاکم: زمینه تاریخی

۴- نقشه، تصویری از جهان

۵- قدرت و فلسفه سیاسی نقشه

۶- نقشه توزیع جغرافیایی منابع قدرت در جهان

۷- اختصاصات نقشه و اهمیت آنها در طرح ریزی سیاسی

الف - خواص هندسی تصاویر جغرافیائی

ب - علائم و نمادهای نقشه

ج - واقعیت برحسب مقیاس نقشهها متفاوت بنظر می رسد.

۸- نقشه های ذهنی

۹- نقشه های تبلیغاتی



نام درس: ژئوپولیتیک آب

تعداد واحد: ۲

نوع واحد: نظری - تخصصی اختیاری

تعداد ساعت: ۳۴

پیش نیاز: ندارد

هدف: افزایش آگاهی و بینش دانشجویان نسبت به نقش سیاسی آینده آب در روابط بین المللی
سرفصلهای درس:

- بررسی هیدروپولیتیک دجله و فرات در رابطه با تحولات سیاسی، اقتصادی و امنیتی کشورهای:

الف - ترکیه

ب - عراق

ج - سوریه

د - اسرائیل

ه - ایران

- ریشه‌یابی مناقشات اعراب و اسرائیل در رابطه با منابع آب جولان، رودخانه اردن و دیگر آبهای منطقه
- ژئوپولیتیک نیل و تأثیر آن بر تحولات سیاسی، اقتصادی و امنیتی شمالشرق آفریقا.
- هیدروپولیتیک آبهای مرزی ایران و افغانستان
- چشم اندازهای ژئوپولیتیکی آب در کشورهای شمال آفریقا با تأکید بر لیبی و الجزایر.
- عوامل موثر در پیوندهای هیدروپولیتیک ایران و شبه جزیره عربستان و تأثیر آن بر استراتژیهای جهانی
- بررسی کنش و واکنش های نهر سوم عراق و تأثیر آن بر امنیت دو کشور ایران و عراق.
- ریشه‌یابی مسئله کشمیر (اختلاف هند و پاکستان از دیدگاه هیدروپولیتیک رودخانه‌های پنجاب).
- چشم انداز ژئوپولیتیک آب در خاور میانه و تأثیر آن بر ژئوپولیتیک نفت.



عنوان درس: مناطق ژئوپولیتیکای پیرامون ایران

تعداد واحد: ۲

نوع واحد: نظری - تخصصی اختیاری

پیشنیاز: ندارد

هدف: آگاه کردن دانشجویان و بالا بردن توان تجزیه و تحلیل مسائل در مناطق ژئوپولیتیکای پیرامون ایران

سرفصلهای درس: (۳۴ ساعت)



۱- بررسی و تحلیل مسائل ژئوپولیتیکای آسیای میانه

۲- بررسی و تحلیل مسائل ژئوپولیتیکای قفقاز و ترکیه

۳- بررسی و تحلیل مسائل ژئوپولیتیکای جنوب آسیا

۴- بررسی و تحلیل مسائل ژئوپولیتیکای افغانستان

۵- بررسی و تحلیل مسائل ژئوپولیتیکای عراق

۶- بررسی نقش جهانی و منطقه‌ای حوزه‌های ژئوپولیتیکای مزبور

۷- بررسی و تحلیل روابط متقابل ایران با هریک از حوزه‌های مزبور

۸- تبیین علائق ژئوپولیتیکای ایران در مناطق مزبور.

نام درس: نابرابریهای فضائی (شمال و جنوب)

تعداد واحد: ۲

نوع واحد: نظری - تخصصی اختیاری

تعداد ساعت: ۳۴ ساعت

پیش نیاز: ندارد

هدف: افزایش آگاهی و قوه درک و تجزیه و تحلیل دانشجویان نسبت به تفاوت‌های اقتصادی و اجتماعی و فرهنگی جهان و روابط شمال و جنوب
سرفصلهای دروس:

نقشه جهانی نابرابریهای مادی

نابرابریهای فضائی: جهانی - کنسوری

چگونه جهان نابرابر بوجود می‌آید؟

نظریه‌های توسعه نابرابر

الف - نقد نظریه مکان

ب - نقد نظریه نوین سازی

ج - نقد نظریه وابستگی (محور - پیرامون)

د - مبادئه نابرابر

ه - مکتب نظم

و - نظریه‌های تولید جهانی

ط - توسعه نابرابر جغرافیایی

ی - نظریه نشر کلاسیک مکان

ناسیونالیسم و توسعه نابرابر





جمهوری اسلامی ایران
رأست فرهنگ و آموزش عالی

بسم الله

تاریخ ۱۳۷۲/۱۱/۲۵

شماره ۱۱۲/۴۴۴



دستور العمل اجرایی موضوع کاهش سقف واحدهای درسی
دوره‌های کاردانی، کارشناسی و کارشناسی ارشد
مصوب جلسه ۲۹۲ شورای عالی برنامه ریزی مورخ ۱۳۷۲/۱۱/۲۲

- ۱- گروه‌های برنامه ریزی موظفند حداکثر ظرف مدت ۶ ماه برنامه‌های مصوب مربوط به خود را بازنگری کرده و سقف واحدها را تا حد مجاز کاهش دهند.
- ۲- برنامه‌های اصلاح شده از تاریخ ابلاغ، برای دانشجویانی که از این تاریخ به بعد وارد دانشگاه می‌شوند لازم الاجرا است.
- ۳- دانشجویان شاغل به تحصیل می‌توانند بر اساس سقف تعیین شده در برنامه جدید، به تشخیص گروه آموزشی خود، سه ذی ربط و بارعایت شرایط زیر فارغ التحصیل شوند:
 - ۳-۱: واحدهای درسی الزامی دوره را اعم از عمومی، پایه، اصلی و تخصصی تا سقف مجاز در برنامه جدید، گذرانده باشند.
 - ۳-۲: برای رشته‌هایی که هنوز برنامه جدید آنها ابلاغ نشده است، سقف واحدها تا دوره کارشناسی برای رشته‌های فنی و مهندسی ۱۴۰ واحد و برای سایر رشته‌ها ۱۲۵ واحد برای دوره کارشناسی ارشد ۴۲ واحد است.
 - ۳-۳: آن دسته از دانشجویانی که در شمول بند ۳-۱ قرار نمی‌گیرند یعنی تعداد واحدهای گذرانده شده آنها کمتر از حد مجاز است، می‌توانند از نیمسال تحصیلی بعد کمبود واحدهای درسی خود را تا سقف تعیین شده برابر برنامه جدید بگذرانند، در این صورت:
 - الف: کلیه واحدهای گذرانده شده قبلی دانشجوی، حتی اگر در برنامه جدید حذف شده باشد، پذیرفته می‌شود.
 - ب: در سبانی که در برنامه جدید با تعداد واحد کمتر یا بیشتر عرضه شده‌اند و دانشجویان در سبها را قبلاً گذرانده است، بر اساس همان تعداد واحد گذرانده شده از وی پذیرفته می‌شود و نیازی به گذراندن واحدهای اضافی برای آن دروس را ندارد.
 - ج: گذراندن در سبانی از برنامه قدیم که در برنامه جدید حذف شده است، برای دانشجویانی که آن درس را نگذرانده‌اند الزامی نیست.
 - د: برای فراغت از تحصیل در دوره‌های کاردانی، کارشناسی، کارشناسی ناپیوسته و کارشناسی ارشد پیوسته گذراندن کایه دروس عمومی (مصوب جلسه ۲۸۲ مورخ ۱۳۷۲/۶/۲۰ شورای عالی برنامه ریزی) الزامی است.

مجلس ۲۹۲ شورای عالی برنامه ریزی، مورخ ۱۳۷۲/۱۱/۲۲ در مورد دستور العمل اصلاح اجرائی کاهش سقف واحدهای درسی دوره‌های کاردانی، کارشناسی و کارشناسی ارشد تصویب است جهت اجرا ابلاغ شود.

دکتر سید محمد رضا چاشمی کلپایگانی

وزیر فرهنگ و آموزش عالی

رونوشت: معاونت محترم وزارت فرهنگ و آموزش عالی و

معاونت محترم آموزشی وزارت بهداشت، درمان و آموزش پزشکی و

رئیس محترم دانشگاه آزاد اسلامی

خواهشمند است دستور فرمائید به واحدهای مجری ابلاغ نماید.

سید محمد کاظم نائینی

مدیر ای عالی برنامه ریزی

تاریخ: ۱۳۷۳/۱۱/۲۳

شماره: ۲۳/۲۶۴۹

پیوست:

بیت عالی



جمهوری اسلامی ایران
دانشگاه فرهنگ و آموزش عالی



حداقل و حداکثر واحدهای درسی درمقاطع مختلف آموزش عالی
(مصوبات جلسات ۲۹۱ و ۲۹۲ مورخ ۱۳۷۳/۱۰/۲۵ و ۱۳۷۳/۱۱/۹)

شورای عالی برنامه ریزی

شورای عالی برنامه ریزی به پیشنهاد گروههای برنامه ریزی و براساس بازنگری روی برنامههای آموزشی، حذف، دروس ناموفق و واحدهای غیرضرور و ادغام شاخهها در بعضی از رشتههای تحصیلی، حداقل و حداکثر واحدهای درسی درمقاطع مختلف آموزش عالی را به شرح زیر تصویب کرد این مصوبات از تاریخ تصویب قابل اجرا است و به موجب آن مصوبات قبلی لغو میگردند.

۱- دورههای کارشناسی حداقل ۶۷ و حداکثر ۷۲ واحد
۲- دورههای کارشناسی حداقل ۱۳۰ واحد و حداکثر ۱۳۵ واحد (برای رشتههای مختلف فنی و مهندسی حداکثر ۱۴۰ واحد)

۳- دورههای کارشناسی ناپیوسته حداقل ۶۵ و حداکثر ۷۰ واحد

۴- دورههای کارشناسی ارشد ناپیوسته حداقل ۲۸ و حداکثر ۳۲ واحد (که از این تعداد ۴ تا ۱۰ واحد اختیاری به پایان نامه دارد).

۵- دورههای کارشناسی ارشد پیوسته حداقل ۱۷۲ و حداکثر ۱۸۲ واحد

۶- دورههای دکتری Ph. D. حداقل ۴۲ و حداکثر ۵۰ واحد (که از این تعداد ۱۶ تا ۲۰ واحد میتواند اختیاری به رساله داشته باشد).

در این صورت:

الف: گروههای برنامه ریزی موظفند کلیه برنامههای مصوب رشتههای مربوط به خود را بررسی کرده و با حذف واحدهای غیر ضرور، سقف واحدها را درمقاطع مختلف تحصیلی به سطح تعیین شده فوق کاهش دهند.

ب: این تقابیل واحدها و برنامههای جدید برای دانشجویان ورودی سالهای تحصیلی ۱۳۷۳-۷۴ و بعد از آن قابل اجرا است.

ج: دانشجویان ورودی قبل از ۱۳۷۳ نیز میتوانند وضعیت تحصیلی خود را با برنامه جدید تطبیق دهند، دراین صورت تطبیق واحدها و دروس با برنامههای جدید حسب مورد برعهده شورای آموزشی گروه یا کمیته تحمیلات تکمیلی مؤسسه ذیربط است.

رای صادره جلسات ۲۹۱ و ۲۹۲ شورای عالی برنامه ریزی درخصوص تقابیل واحدهای درسی درمقاطع مختلف تحصیلی صحیح است به برجام اجرا گذارده شود.

دکتر سید محمد رضا شامی گلپایگانی

وزیر فرهنگ و آموزش عالی

رونوشت: معاونت محترم آموزشی وزارت فرهنگ و آموزش عالی
معاونت محترم وزارت بهداشت، درمان و آموزش پزشکی
و رئیس محترم دانشگاه آزاد اسلامی
خواهشمنداست به واحدهای مجری اطلاع فرمائید.

سید محمد کاظم ناشینی

مدیر شورای عالی برنامه ریزی

۲۱۹